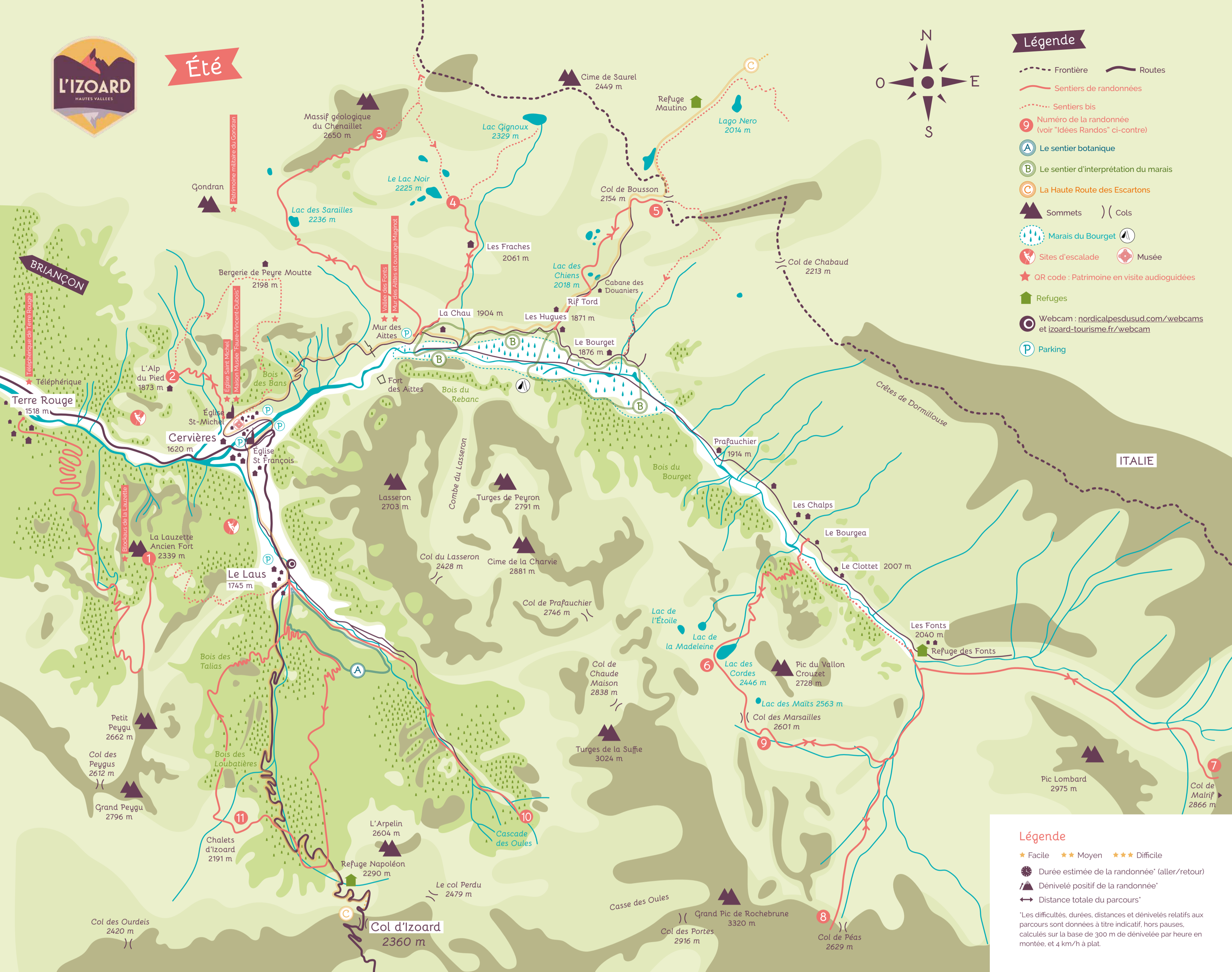




Été



Légende

- Frontière
- Routes
- Sentiers de randonnées
- Sentiers bis
- 9 Numéro de la randonnée (voir "Idées Randos" ci-contre)
- A Le sentier botanique
- B Le sentier d'interprétation du marais
- C La Haute Route des Escartons
- Sommets
- Col
- Marais du Bourget
- Sites d'escalade
- Musée
- QR code : Patrimoine en visite audioguidées
- Refuges
- Webcam : nordicalpesdusud.com/webcams et izoard-tourisme.fr/webcam
- Parking

Légende

- ★ Facile ★★ Moyen ★★★ Difficile
 - Durée estimée de la randonnée (aller/retour)
 - ▲ Dénivelé positif de la randonnée
 - ↔ Distance totale du parcours
- *Les difficultés, durées, distances et dénivelés relatifs aux parcours sont données à titre indicatif, hors pauses, calculés sur la base de 300 m de dénivelée par heure en montée, et 4 km/h à plat.

Idées Randos

- Fort de la Lauzette**
★★★ ● 5h / ▲ 850 m ↔ 18 km
Départ/arrivée : hameau de Terre Rouge
Intérêts : Panorama, fortification, forêt
Possibilité de boucle en descendant vers le hameau du Laus (laisser une voiture)
- Sentier de l'Alp**
★ ● 2h / ▲ 200 m ↔ 2 km
Départ/arrivée : église St Michel à Cervières
Intérêts : Panorama, chalets d'alpages traditionnels
Possibilité de boucle par le bois des Bans (300m de dénivelé en + et 2h)
- Sentier géologique du Chenaillet**
★★★ ● 4h / ▲ 750 m ↔ 9 km
Départ/arrivée : parking après le Mur des Aittes
Intérêts : Géologie d'une ancienne plaque océanique, panorama à 360°
Possibilité d'aller voir les magnifiques basaltes du Collet Vert - différents paliers d'observation.
- Lac Noir - Lac Qignoux**
★ ● 2h / ▲ 300 m ↔ 5 km
Départ/arrivée : Parking après le Mur des Aittes
Intérêts : Lacs, zone humide, frontière italienne
Pour le lac Qignoux, compter 100 m de dénivelé en plus et 1h.
- Col Bousson**
★★ ● 2h30 / ▲ 350 m ↔ 6 km
Départ/arrivée : Hameau le Bourget (vallée des Fonts)
Intérêts : Frontière italienne, zone humide, lacs
Possibilité de rejoindre le refuge Mautino et le lago Nero (côté italien), compter 2h de plus. Pour rejoindre le Col Chabaud, compter 45 minutes de plus.
- Lac des Cordes**
★★ ● 3h30 / ▲ 500 m ↔ 6 km
Départ/arrivée : Hameau le Bourgea (vallée des Fonts)
Intérêts : lac, forêt de mélèzes, alpages
Possibilité de faire une boucle par le Col des Marsailles (50 m +D et 1h30 de plus), passage dans le hameau des Fonts.
- Col de Malrif**
★★★★ ● 4h30 / ▲ 800 m ↔ 12 km
Départ/arrivée : Hameau des Fonts
Intérêts : Panorama, alpages, GR58 : Tour du Queyras
- Col de Péas**
★★★ ● 3h30 / ▲ 600 m ↔ 8 km
Départ/arrivée : hameau des Fonts
Intérêts : panorama, alpages
Variante du GR58
- Col des Marsailles**
★★ ● 4h / ▲ 550 m ↔ 8 km
Départ/arrivée : hameau des Fonts
Intérêts : panorama, alpages
Possibilité de redescendre par le Lac des Cordes
- Cascade des Oules**
★★ ● 3h30 / ▲ 220 m ↔ 10 km
Départ/arrivée : hameau du Laus
Intérêts : forêt, cascade, hameau du Blétonnet
Possibilité de rejoindre le Col Perdu (400 m +D et 2h30 de plus)
- Boucle sentier de la mule - Loubatière**
★★★ ● 4h30 / ▲ 600 m ↔ 10 km
Départ/arrivée : hameau du Laus
Intérêts : forêt, alpages, sentier botanique
Possibilité de rejoindre le Col des Ourdeis (2420 m) ou le Col des Peygus (2612m) depuis les Chalets d'Izoard.

L'alpage

La vallée de Cervières a depuis toujours une vocation pastorale forte. Ses terrains d'altitude représentent de formidables pâturages que les troupeaux, bovins et ovins, parcourent durant la période d'estive, de juin à octobre. Les paysages que vous découvrirez sont en grande partie façonnés par des siècles d'élevage. Aujourd'hui encore, l'activité pastorale participe à la vie sociale, culturelle et économique de notre vallée et constitue un patrimoine à préserver.

Aussi, afin de protéger leurs troupeaux, les éleveurs de cette vallée peuvent avoir introduits des chiens de protection dans certaines zones.

Alpage attitude

- Art. 1 :** Prioritaire à la montée comme à la descente, la brebis, la chèvre et la vache tu laisseras passer.
- Art. 2 :** Avec le troupeau et les chiens du berger, distance tu garderas.
- Art. 3 :** Jamais le troupeau tu ne diviseras.
- Art. 4 :** Les sentiers, toujours tu emprunteras.
- Art. 5 :** Ton chien en laisse tu tiendras.
- Art. 6 :** La barrière tu refermeras.
- Art. 7 :** La tranquillité des êtres vivants, tu préserveras.
- Art. 8 :** Tes déchets tu emmèneras avec toi.
- Art. 9 :** C'est l'article 1 qui l'emporte sur l'article 4.

Si des chiens s'approchent de vous, ARRÊTEZ-VOUS. NE CRIEZ PAS, NE JETEZ PAS DE PIERRES. Attention aux prés de fauche, s'ils sont piétinés, l'herbe ne pourra pas être fauchée.

Patrimoine naturel de Cervières

La vallée de Cervières est située dans une région de montagne à fort caractère. Sa géographie, sa géologie atypique et son climat, exceptionnellement ensoleillé offrent des paysages contrastés et un patrimoine naturel riche et varié. Ce patrimoine est si remarquable qu'une partie de la vallée a été labellisée par le réseau Natura 2000, au sein d'un site de 26 600 ha situé entre Queyras et Briançonnais.

Parmi ces richesses, on peut noter le **Marais du Bourget**, une zone humide labellisée Natura 2000 d'environ 70 ha, qui constitue un milieu naturel remarquable tant par la beauté de ses paysages que par sa diversité biologique. On y trouve des espèces floristiques d'intérêt national et européen telles que le bouleau des Carpates, le jonc arctique, divers carex...

Le marais partage la haute vallée de la Cerveyrette avec de **vastes prairies de fauche**, témoins d'une activité agricole traditionnelle de montagne, abritant une grande diversité de fleurs, d'insectes mais aussi d'oiseaux. Des mesures spécifiques ont été mises en place pour maintenir des pratiques de fauche favorisant cette biodiversité.

Les **massifs forestiers** autour de Cervières sont également très diversifiés : on y trouve mélèzes, pins cembro, pins à crochet, pins sylvestres, sapins... Ces grands ensembles forestiers sont particulièrement importants pour la Chouette de Tengnalm et la Chevêche d'Europe, deux rapaces nocturnes protégés au niveau européen par la Directive Oiseaux.

Les **pelouses alpines** et **sub-alpines** constituent la formation végétale la plus représentée sur ce territoire. Au-delà de la limite supérieure de la forêt, et dans les milieux ouverts entretenus par l'homme, leur composition et leur diversité varient selon leur altitude, leur exposition, le substrat géologique, l'humidité, etc.

Curiosité géologique presque unique en son genre, le **massif du Chenaillet** cache un secret bien gardé. Il est le témoin d'une ancienne croûte océanique formée il y a environ 155 millions d'années. On peut y découvrir l'ensemble des roches ayant constitué le plancher de l'ancien océan alpin aujourd'hui disparu lors de la convergence entre les deux plaques lithosphériques africaine (Italie) et européenne (France). Sujet d'un débat scientifique actuel, il constitue un site d'intérêt international pour la recherche géologique mondiale. Roches exposées sur le parking du foyer de ski de fond.

Quelques **lacs** sont clairs sur le territoire. La plupart d'entre eux se situent sur les pentes sud entre le Chenaillet et le col Bousson. Mais le plus beau de tous est sans doute le **lac des Cordes** (voir rando n°6). Bien que peu nombreux, ils sont d'un grand intérêt écologique. Certains abritent sur leurs berges des milieux que l'on retrouve dans le Grand Nord.

Côté **faune sauvage**, peut-être aurez-vous la chance d'apercevoir marmottes charmoises, chevreuils, sangliers, cerfs, renards, blaireaux, lièvres, têtards-lyre, lagopèdes alpin, aigles... ou même loups... Tendez-vo oreilles, vous entendrez pics, mésanges, fauvettes, rougequeue, bruant, pinsons, sitelles, grives, merles, coucous, pouillots, pipits, et de nuit : chouettes de Tengnalm et chevêchettes d'Europe, mais aussi le Grand Duc !

Quelques conseils montagne

Prévoir de bonnes chaussures, protections solaires, un vêtement chaud (le temps change vite !), un sac pour vos déchets et surtout à boire ! Carte topographique et boussole ne seront pas de trop... Restez sur les sentiers et respectez le milieu naturel.

Bonnes balades !

Histoire de Cervières

Le village du Moyen-âge était implanté sur la rive droite du torrent de la Cerveyrette, en contrebas de l'église St Michel. A la suite d'un incendie, il s'est déplacé sur l'autre rive, moins ensoleillée mais mieux alimentée en sources. Une seconde église, Saint François d'Assise, a alors été construite plus proche du village.

À la fin de l'été 1944, des bombardements ont détruit une grande partie du bourg et entraîné un important exode dont peu sont revenus.

Des suites de ces bombardements, on ne retrouve, aujourd'hui, qu'un quartier de l'ancien village au bord du torrent de la Cerveyrette (rive droite) avec ses maisons moyennes et sur plusieurs niveaux (visitez l'une d'entre elles, la maison traditionnelle Faure-Vincent Dubois, classée au titre des Monuments Historiques).

L'adret, le plus ensoleillé, accueillera une nouvelle fois le village dans les années 50 avec les "fermes de la reconstruction", plus vastes et espacées.

En 1957, c'est une inondation qui détruit quelques maisons et une partie de l'église. On décide alors de maîtriser le torrent de la Cerveyrette par des digues et des papiers dont nous pouvons depuis, admirer les cascades en toute saison.

Aujourd'hui ce sont 199 habitants qui vivent à l'année à Cervières et dans les hameaux du Laus et de Terre Rouge. Les éleveurs continuent de "se changer" à chaque saison (l'hiver au chef-lieu et la belle saison en alpages dans la vallée des Fonts). Depuis quelques années les rues sont à nouveau animées par les rires des enfants, les sentiers du Chenaillet sont foulés par des centaines d'élèves et de géologues chaque année, de même, la vallée et ses cols font la joie de nombreux randonneurs dont la présence apporte du travail à plusieurs Cervériens.

L'agriculture reste bien présente sur la commune et possède la plus grosse concentration de jeunes agriculteurs du Briançonnais.

Retrouvez plus d'informations sur cervieres.fr



2 églises et 9 chapelles

L'église Saint Michel est construite dans les dernières années du Moyen-âge, et terminée en 1471, pour la nef d'origine et le clocher. L'église dédiée à Saint Michel (Archange terrassant le dragon) s'inscrit tout entière dans la typologie des églises de la Haute Durance. Alors que la Renaissance est déjà à l'œuvre dans les autres provinces de France, Saint Michel de Cervières est gothique dans sa structure mais qui a gardé "l'esprit roman". Elle accueille le cimetière du village et offre une vue magnifique sur la vallée de l'Izoard. Elle est protégée au titre des monuments historiques.

Il est possible de visiter l'église lors des visites découvertes du village en été et en hiver.

L'église Saint François d'Assise date du XIX^{ème} siècle. Elle a été construite pour être au plus près de habitants du village.

Le territoire de Cervières est très vaste et comprend de nombreux hameaux. Dans 9 d'entre eux, vous y verrez une chapelle... Des offices ont lieu durant l'été dans certaines d'entre elles.



Patrimoine militaire

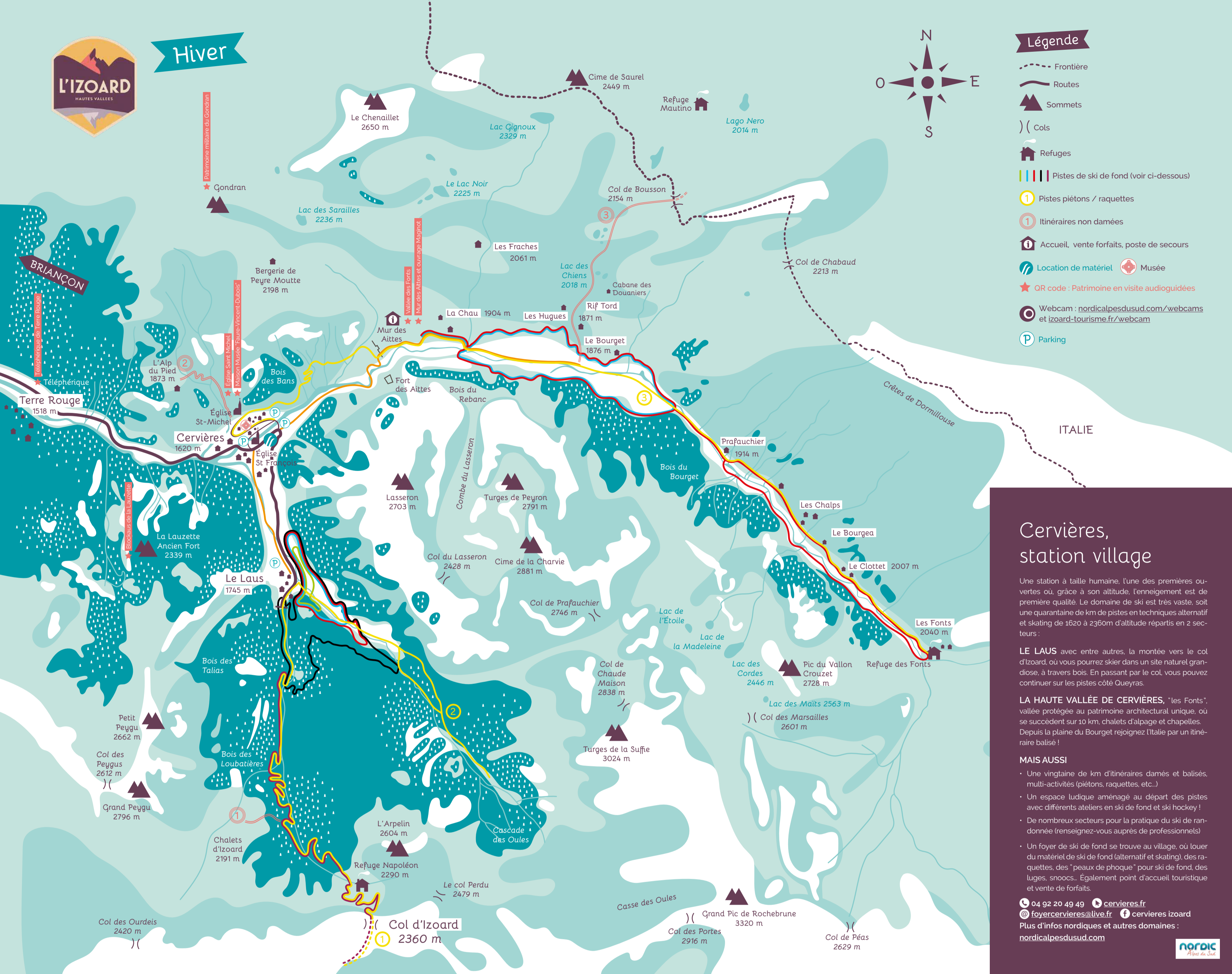
Après la Signature du traité d'Utrecht en 1713 entre Louis XIV et le Duc de Savoie, Cervières, appartenant au Dauphiné, se retrouve à la frontière avec le Royaume de Savoie qui sera un des piliers de la future Italie. Les tensions entre la France et ses voisins vont s'accroître après la défaite de 1870. Le Général Séré de Rivière est alors mandaté pour revoir la défense du territoire et fait construire de part et d'autre de la vallée de la Cerveyrette un nouveau système de rideau défensif. Vous pourrez découvrir au cours de randonnées ces fortifications maçonnées caractéristiques de cette époque avec : la redoute de la Lauzette, les Gondrans C et D, les batteries du bois des Bans ou encore le mur bastionné des Aittes.

Le système défensif de la fin du XIX^{ème} siècle sera complété suite au vote de la loi Maginot en janvier 1930 par l'aménagement de casemates dispersées dans la montagne, d'un téléphérique alimentant les positions sur la crête des Anges, notamment le Gondrans E construit à cette époque, et surtout par la construction du Fort des Aittes dans le flanc de la Montagne du Lasseron. Abritant un équipage de 82 hommes, il dispose de trois embrasures de tirs orientées vers les cols italiens, dont l'autonomie et les feux ont permis de retarder l'attaque italienne du 20 juin 1940. Ouvrages à visiter avec l'association des Aittes.

Plus d'infos : www.cervieres.fr




Hiver



Légende

- Frontière, Routes, Sommets, Cols, Refuges, Pistes de ski de fond, Pistes piétons / raquettes, Itinéraires non damées, Accueil, vente forfaits, poste de secours, Location de matériel, Musée, QR code, Webcam, Parking



Cervières, station village

Une station à taille humaine, l'une des premières ouvertes... grâce à son altitude, l'enneigement est de première qualité.

LE LAUS avec entre autres, la montée vers le col d'Izoard, où vous pourrez skier dans un site naturel grandiose...

LA HAUTE VALLÉE DE CERVIERES, "les Fontes", vallée protégée au patrimoine architectural unique...

MAIS AUSSI

- Une vingtaine de km d'itinéraires damés et balisés, multi-activités (piétons, raquettes, etc...), Un espace ludique aménagé au départ des pistes avec différents ateliers en ski de fond et ski hockey!

04 92 20 49 49 cervieres.fr, foyercervieres@live.fr, cervieres@izoard.com



Vallée préservée, plottie au cœur des montagnes



À la découverte de Cervières, Izoard



Contacts & accès

Mairie, Le Chef-Lieu 05100 Cervières, Tél.: 04 92 20 42 42, cervieres@izoard.com

L'accès à Cervières en hiver se fait uniquement depuis Briançon!

Pas de navettes régulières: INFOS ROUTE cols: 04 92 21 56 80 / inforoutes05.fr

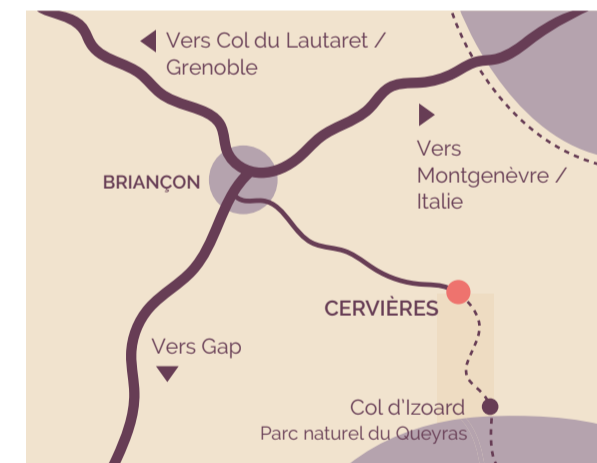
2 DAE: Hall de la mairie, Hall salle polyvalente / foyer de ski de fond

Office de tourisme des Hautes Vallées

www.izoard-tourisme.fr, Bureau de l'Izoard: 06 07 07 31 08, Izoard tourisme

Crédits photo: L. Guillaud / J.-P. Mallegac / D. Michel / F. Anhouard

Conception graphique: Émilie Chéron, Impression: Grafmelo



Ne pas jeter sur la voie publique.

La faune en hiver

La période hivernale est la saison critique pour la faune qui passe l'hiver en montagne avec des conditions extrêmes de froid associées à une faible qualité nutritive...

Pour faire face à ces contraintes, les différentes espèces de la faune de montagne ont adopté des stratégies variées.

En tant que pratiquant d'activité de pleine nature vous avez un impact direct sur le maintien de cette faune sauvage soumise à rude épreuve.

Un chamois qui fuit sur le plat consommera 10 fois plus d'énergie qu'au repos, et 60 fois s'il doit courir dans la pente.

LES RÈGLES À SUIVRE :

Suivre au maximum les itinéraires balisés ou les traces préexistantes, notamment en limite supérieure de la forêt!

Privilégiez l'utilisation de matériel d'observation comme les jumelles et/ou découvrez la faune avec un professionnel de la montagne.

Sécurité Risque d'avalanche

Le drapeau d'avalanche vise à informer les pratiquants sur l'état prévisible de l'aléa avalancheux.

- Niveau 5 / Très fort, Niveau 4 / Fort, Niveau 3 / Marqué, Niveau 2 / Limité, Niveau 1 / Faible

Dans tous les cas, il est impératif d'être en possession du matériel de sécurité (Pelle, sonde et DVA).

ATTENTION : pour les personnes en raquette, il ne faut pas oublier qu'il s'agit d'un outil pour nous aider à se déplacer en terrain "nordique".

- Impossibilité de s'échapper ou de fuir à la descente, Pas de sécurité pour déchausser en cas d'avalanche, Portance inférieure aux skieurs, Renseignez-vous avant de partir auprès des professionnels de la montagne.

Le bulletin météo et des risques d'avalanche est affiché tous les jours aux points d'accueil.

N° SECOURS : 112

Damage et redevances


Le damage compacte la neige et chasse l'air pour la rendre conductrice du froid afin d'assurer la longévité du manteau neigeux.

L'accès aux pistes damées, qu'elles soient de ski de fond ou piétonnes, sont soumises à l'acquisition d'une redevance.

Sur la vente d'une redevance, 88% du montant revient au site où elle a été achetée.

Respect du travail des équipes nordiques et des utilisateurs

À chacun sa pratique, à chacun sa piste. Les pistes de ski de fond sont exclusivement réservées aux skieurs « skating » et « classique » (alternatif).



Secteur le Laus / l'Izoard

PISTES DE SKI DE FOND - INTERDIT AUX PIÉTONS/RAQUETTES

- Piste verte: le Gibera - 1,5 km, Piste bleue: le Savare - 2,5 km, Piste rouge: le Cancel - 3,5 km, Piste noire: la Pinatelle - 7,5 km, Piste linéaire: Izoard - 8 km (aller), Piste de liaison Cervières-Le Laus - 1,5 km

PISTES PIÉTONS / RAQUETTES

- Col d'Izoard (8 km aller, environ 2h de montée), Les Oules (3 km aller, environ 2h aller/retour)

ITINÉRAIRES RAQUETTE NON DAMÉS

- Les chalets d'Izoard (environ 4h aller/retour), Les chalets de l'Alp (environ 1h de montée), Col Bousson, Italie (environ 5h aller/retour, 20 km)

Secteur Plaine du Bourget / Vallée des Fontes

ATTENTION

Ce secteur est damé et sécurisé uniquement à partir des vacances de février.

- Piste bleue: l'Algalan - 8 km, Piste rouge: Le Chemin du Sioux - 14 km, Piste de liaison Cervières-les Aittes - 1,5 km

En Briançonnais, découvrez la vallée de Cervières.

Le village de Cervières et ses nombreux hameaux vous proposent de partager leur histoire, leur mode de vie et leur culture à travers des rencontres, balades, découvertes au gré des saisons.

En Briançonnais, découvrez la vallée de Cervières.